

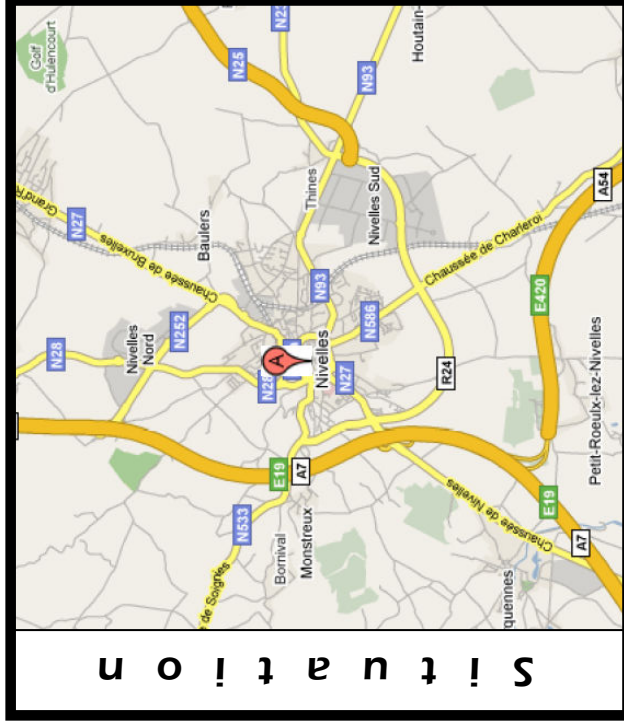


Ville de Nivelles

FICHE D'ACCESSIBILITE:
OFFICE DU TOURISME
Accès cars touristiques

Rue de Saintes, 48
 1400 NIVELLES
 Tél.: 067/84.08.64

23/03/2009



Situation

ITINERAIRES CONSEILLES: BUS-CARS



Itinéraires BUS-CARS conseillé

PARKINGS CONSEILLES: BUS-CARS

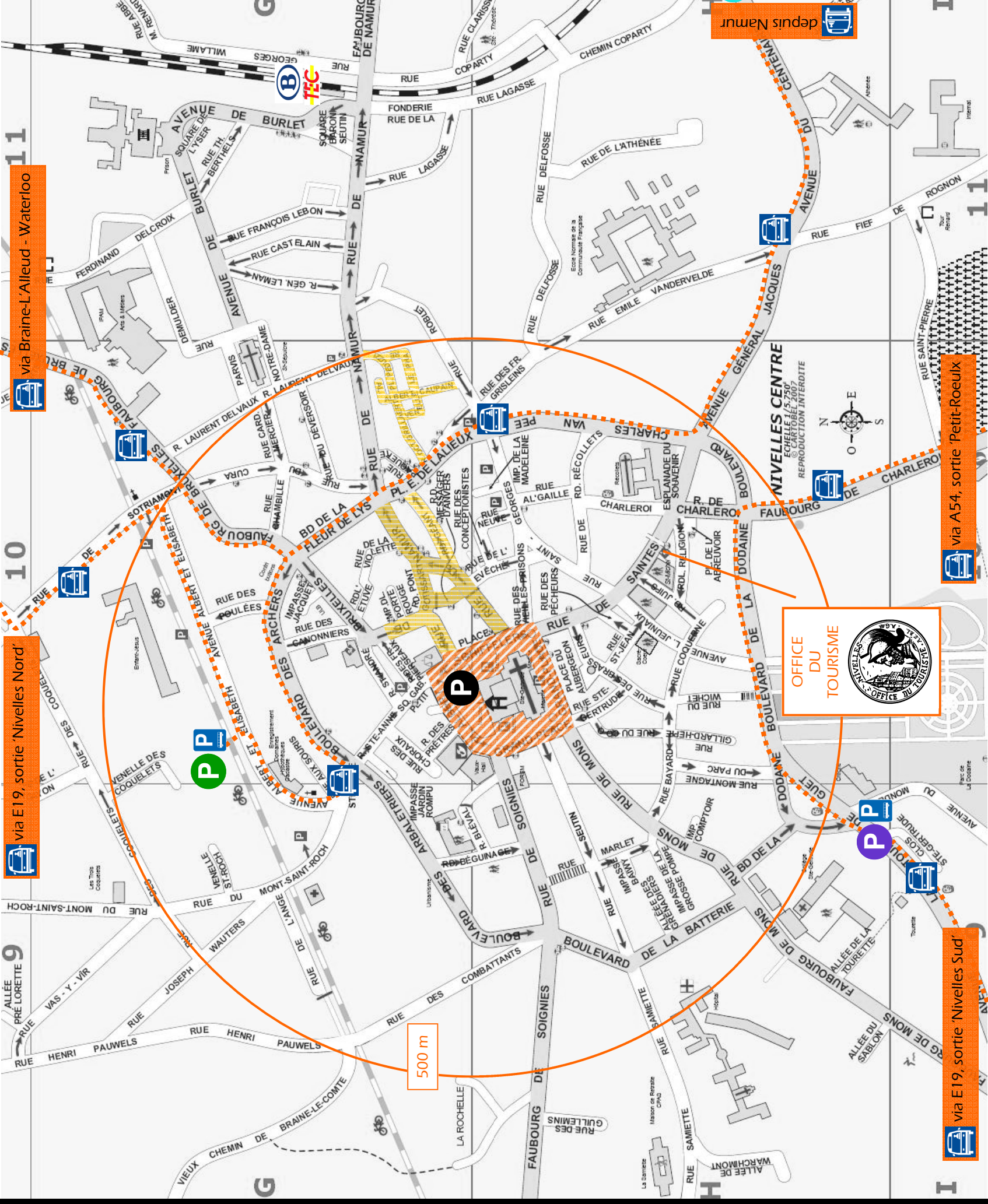


- GRATUIT - SAINT-ROCH
5 places LONGS VEHICULES
- GRATUIT - Avenue du Centenaire
places LONGS VEHICULES
- GRATUIT - Avenue Tour de Guet
places LONGS VEHICULES

ZONE (SEMI)PIETONNE
GRAND-PLACE EN TRAVAUX



Attention: Grand-Place en travaux



via E19, sortie 'Nivelles Nord'

via Braine-L'Alleud - Waterloo

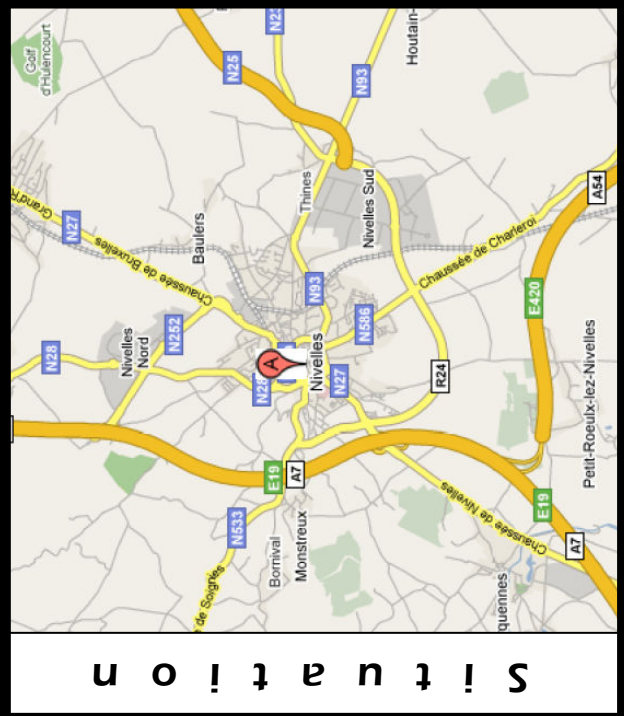
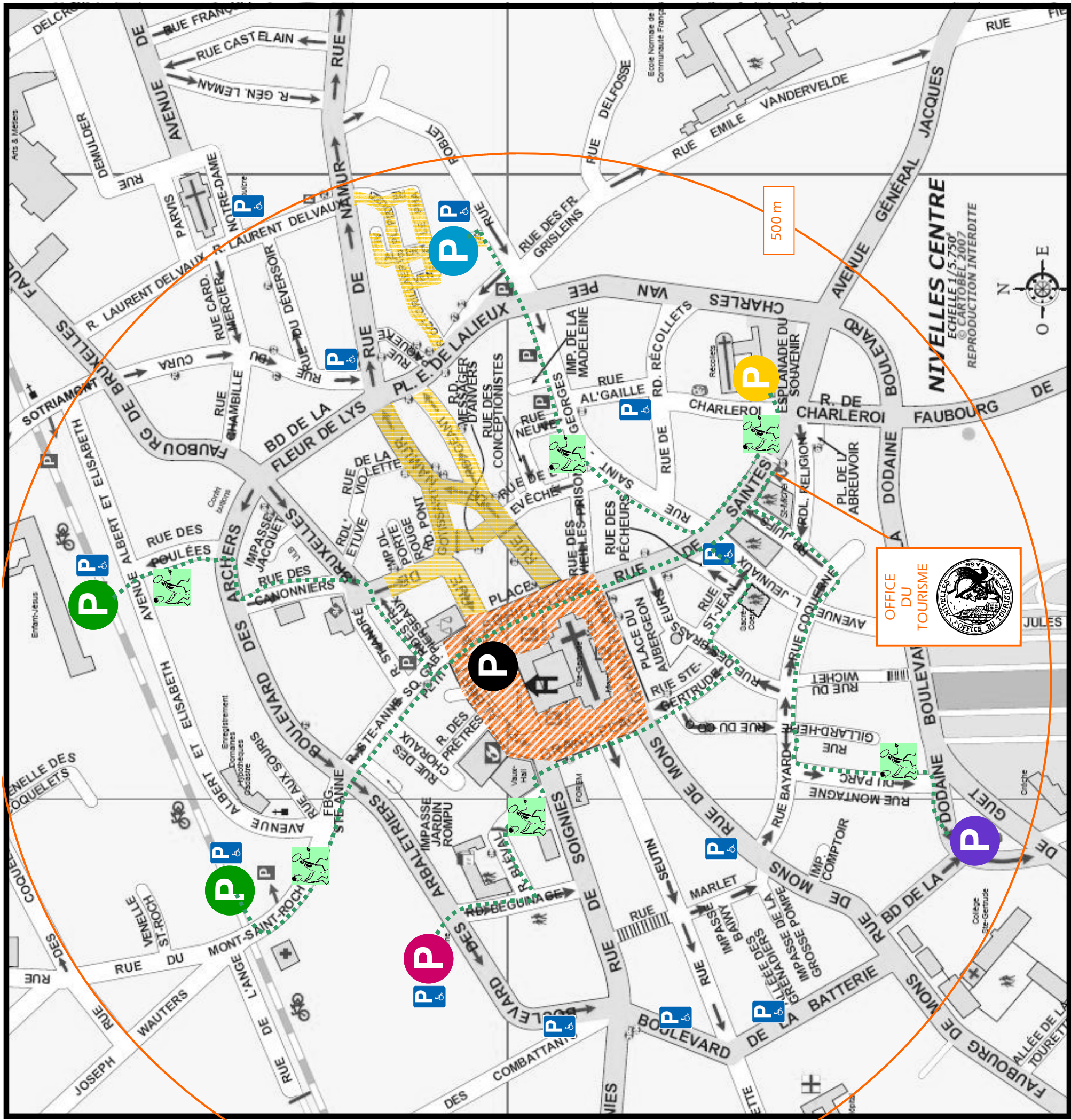
500 m

OFFICE DU TOURISME

via E19, sortie 'Nivelles Sud'

via A54, sortie 'Petit-Roeux'

du 20/04/09 au 30/06/11, nous vous conseillons de suivre ces itinéraires



P a r k i n g s

	GRATUIT - SAINT-ROCH - 450 places
	GRATUIT - DODAINE - 50 places
	GRATUIT - RECOLLETS - 50 places
	GRATUIT - ARBALETRIERS - 50 places
	ZONE BLEUE - ROBLET - 100 places
	PAYANT - PLACE ALBERT 1 ^{er} - 58 places

L é g e n d e

	Stationnement Personnes handicapées
	Gare
	bus
	Itinéraire piéton conseillé
	ZONE (SEMI-)PIETONNE
	GRAND-PLACE EN TRAVAUX